



# Hjulgleder - Nordsjøruta Vest



121

## Sov godt










<b>1</b>	Egenes Camp. og Fritidssenter (NAF, NCC)	√	√	√	√	38 32 01 48
<b>2</b>	Grand Hotell				√	38 32 53 00
	Maritim Fjordhotell				√	38 32 58 00
<b>3</b>	Bjørn Ottersen				√	91 32 69 39

## Ta en titt

- A** Flekkefjord Museum 38 32 81 40 holder til i et hus fra 1700-tallet. Ulike utstillinger i hovedbygg og ei sjøbu. Museet ligger midt i Hollenderbyen, en hvitmalt bydel som har sitt navn fra den tid det var stor handel med nederlenderne. Det er hyggelig å rusle rundt i de trange gatene
- B** Gammel milepæl i betong
- C** Minnestein i fjellveggen for slaget mellom den britiske jageren Cossack og det tyske skipet Altmark 16. februar 1940
- D** Hellen er en særegen boplass som har gitt mennesker ly helt siden eldre steinalder. Det har bodd opptil 15 mennesker i husene som fremdeles står under fjellveggen. Husene er fra 1700-tallet og ble fraflyttet rundt 1920. De har ikke takstein, da husene er beskyttet av fjellet. Mysil Bergsprekken, den synske figuren til Kjell Aukrust, skal ha blitt født her!
- E** Ruggesteinen (1,9 km → 25 m ↑) er visstnok Nord-Europas største bevegelige steinblokk. Steinen veier over 70 tonn, men kan likevel bevegges med håndmakt

## Nyttig informasjon



 Flekkefjord Turistkontor, <i>Elvegata 9</i>	38 32 69 95
 Ruteopplysning	177
Nor-Way Bussekspress	815 44 444
 Sport & Fritid (G-Sport), <i>Kirkegaten 25</i>	38 32 23 36
Flekkefjord    	



## Litt krydder



<b>1</b> Rixen Watersport (kabelanlegg for vannski og wakeboard)	38 32 23 33
<b>2</b> Dressinkjøring på den nedlagte Flekkefjordbanen	97 65 79 33
Tråkk i vei mellom Flekkefjord og Bakke Bro. 16 km, 50-60 m høydeforskjell, 16 tunneler (lengste på 1,1 km), flotte utsikter m.m.	



I en beskrivelse av ruten mellom Egersund og Flekkefjord leste jeg at det er "...en sykkelturn for spesielt interesserte". Og da tenkte vedkommende på alle bakkene. Jada, det er kupert her, opp og ned mange ganger, en forsmak på Vestlandet. Men det er også veldig storslått og vill natur, særlig ved Jøssingfjord. Her stiger du fra 3 til 215 m o.h. på 2,7 km. Og oppoverbakkene gir kjærkommen mulighet for litt spasering og avlastning for baken, mens nedoverbakkene bare er deilige.



Det er to tunneler på dette kartet, begge ved Jøssingfjord. Den ene er 240 m lang og ganske bratt. Du kan ikke se gjennom den, og bør ha lys her. Den andre tunnelen er bare 50 m lang.